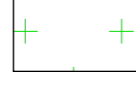
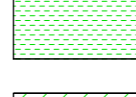
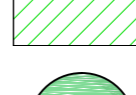
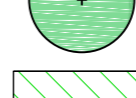
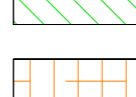









Schutzgebietsgrenze:
 LSG "Sächsische Schweiz"
 FFH "Wesenitz unterhalb
 Buschmühle"

Sportplatz Lohmen


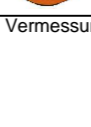

Biotopkartierung - Bestand
 fett - gem. §30 BNatSchG und §21 SächsNatSchG besonders geschützte Biotope

-  41300 Intensivgrünland, mesophil
-  42100 Ruderalflur, trocken-frisch
-  61400 Feldgehölz, Laubmischbestand
-  64100 Solitär (einzeln stehender Laubbaum mit Stammdurchm. >30cm, außerhalb vom Feldgehölz und Gebüsch)
-  66300 Gebüsch frischer Standorte
-  92200 dörfliches Mischgebiet
-  94800 Gartenland
-  95000 Verkehrsflächen (vollversiegelt)
-  95000 Verkehrsflächen (wasserdurchlässig befestigt, Schotter)
-  Gebäude (und ein Fundament, außerhalb vom Mischgebiet)
-  Knöterichbestand (Fallopia spec.)
-  B-Plan-Gebietsgrenze

**Umweltbericht und Grünordnungsplanung
 zum B-Plan „Porschendorfer Weg“
 der Gemeinde Lohmen
 Stolpener Straße, 01847 Lohmen**

Stufe **Vorentwurf**

Index	Datum	Inhalt der Änderung

 Bauherr Gemeinde Lohmen Schloß Lohmen 1 01847 Lohmen	Datum	26.05.2020
	Maßstab	M 1:500 (A3 1:1.000)
 Vermessung Dipl.-Ing. (FH) Uwe Hering Lohmener Straße 12b 01796 Pirna Tel.: 03501/442267 hering@vermessung-hering.de	Blattformat	A1 594x841mm
	Datum V	03/2020
	Bearbeiter V	Bachmann
	Höhenbezug	NHN 2016
 Verfasser Büro für Landschaftsarchitektur Hübner L.-Herrmann-Str. 4 02625 Bautzen Tel: 03591/364 430 beate.huebner@laplan.de	Bearbeiter	Andreas Walde
	Projektleiter	Beate Hübner
	Projektnummer	18102